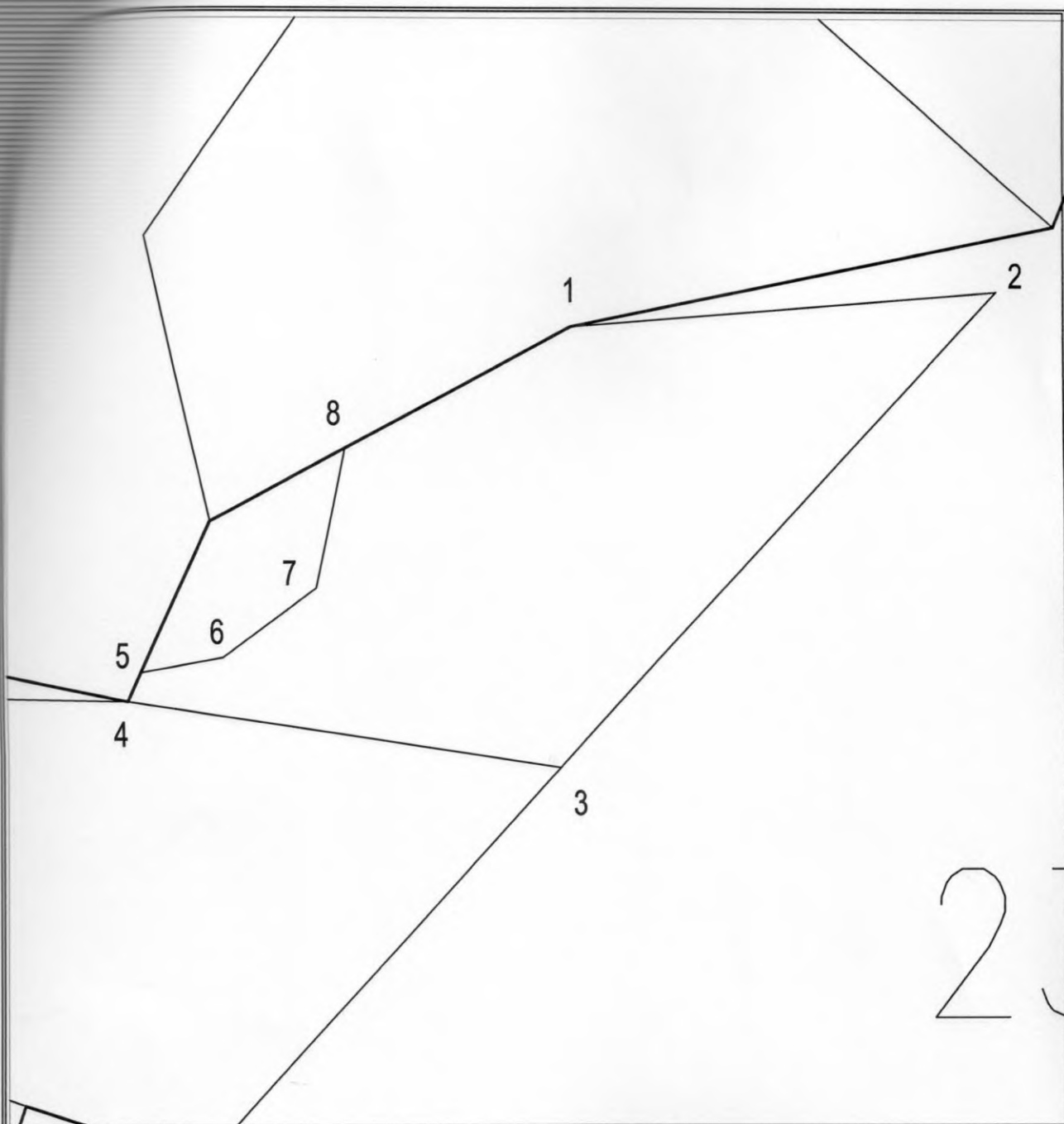


УТВЕРЖДЕНА

постановлением администрации  
муниципального образования  
Белореченский район  
от \_\_\_\_\_ № \_\_\_\_\_

**Схема расположения земельного участка или земельных участков  
на кадастровом плане территории**

Условный номер земельного участка - _____		
Площадь земельного участка 5000 м <sup>2</sup>		
Обозначение характерных точек границ	Координаты, м (система координат МСК-23, зона 2)	
	X	Y
1	2	3
1	437716.86	2191633.70
2	437722.66	2191701.78
3	437645.47	2191631.44
4	437656.32	2191562.36
5	437660.95	2191564.42
6	437663.40	2191577.63
7	437674.52	2191592.45
8	437697.07	2191597.20



Масштаб 1:1000

**Условные обозначения:**

23:39:0801002 — номер кадастрового квартала

————— — граница формируемого участка,  
 - - - - - — граница кадастрового квартала,



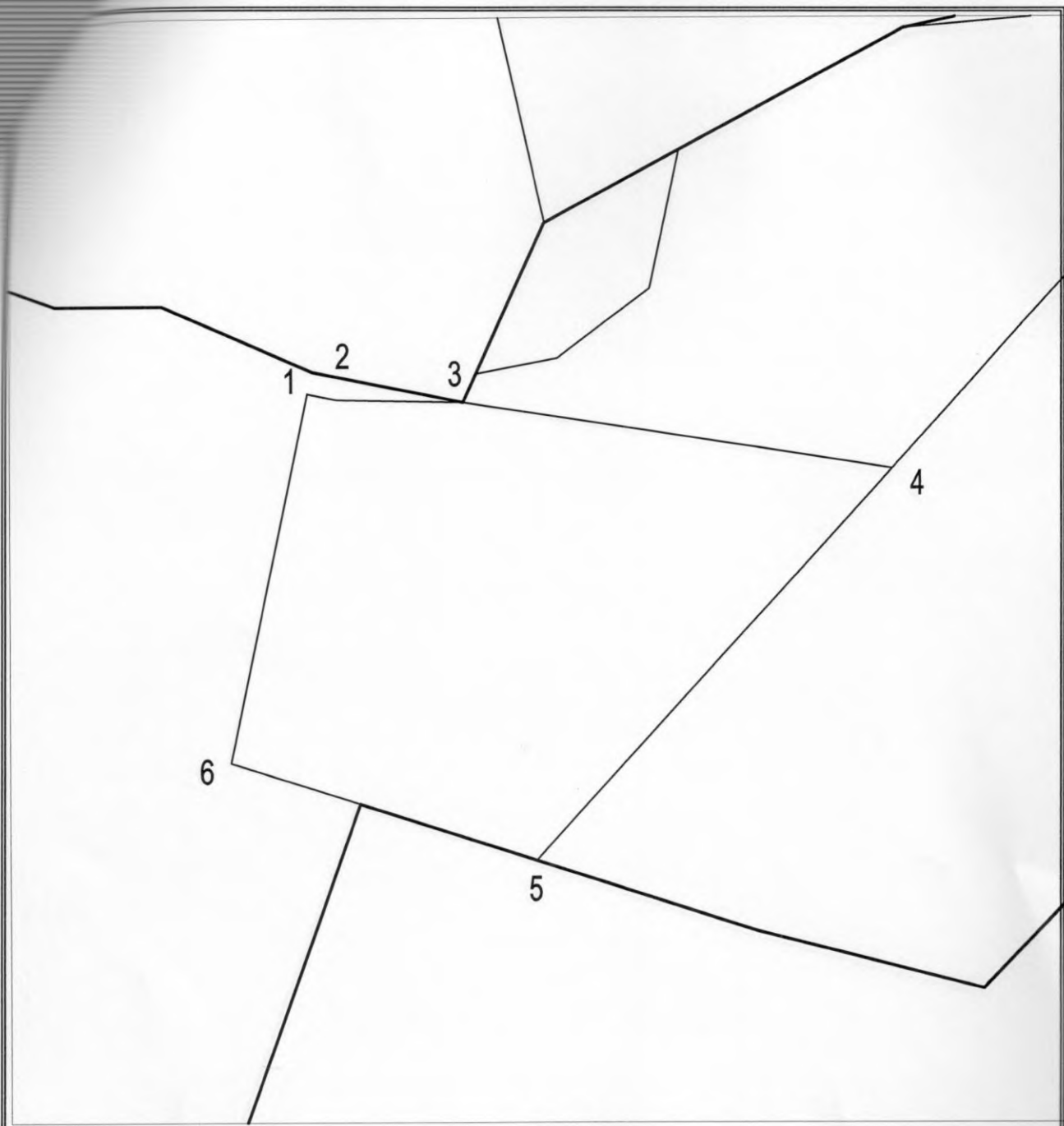
— 1 — — характеристическая точка участка

УТВЕРЖДЕНА

постановлением администрации  
муниципального образования  
Белореченский район  
от \_\_\_\_\_ № \_\_\_\_\_

**Схема расположения земельного участка или земельных участков  
на кадастровом плане территории**

Условный номер земельного участка - _____		
Площадь земельного участка 5000 м <sup>2</sup>		
Обозначение характерных точек границ	Координаты, м (система координат МСК-23, зона 2)	
	X	Y
1	2	3
1	437657.72	2191537.12
2	437656.75	2191541.83
3	437656.33	2191562.31
4	437645.47	2191631.44
5	437581.95	2191574.00
6	437597.84	2191524.76




Масштаб 1:1000

**Условные обозначения:**

23:39:0801002 — номер кадастрового квартала

— граница формируемого участка,  
— граница кадастрового квартала,



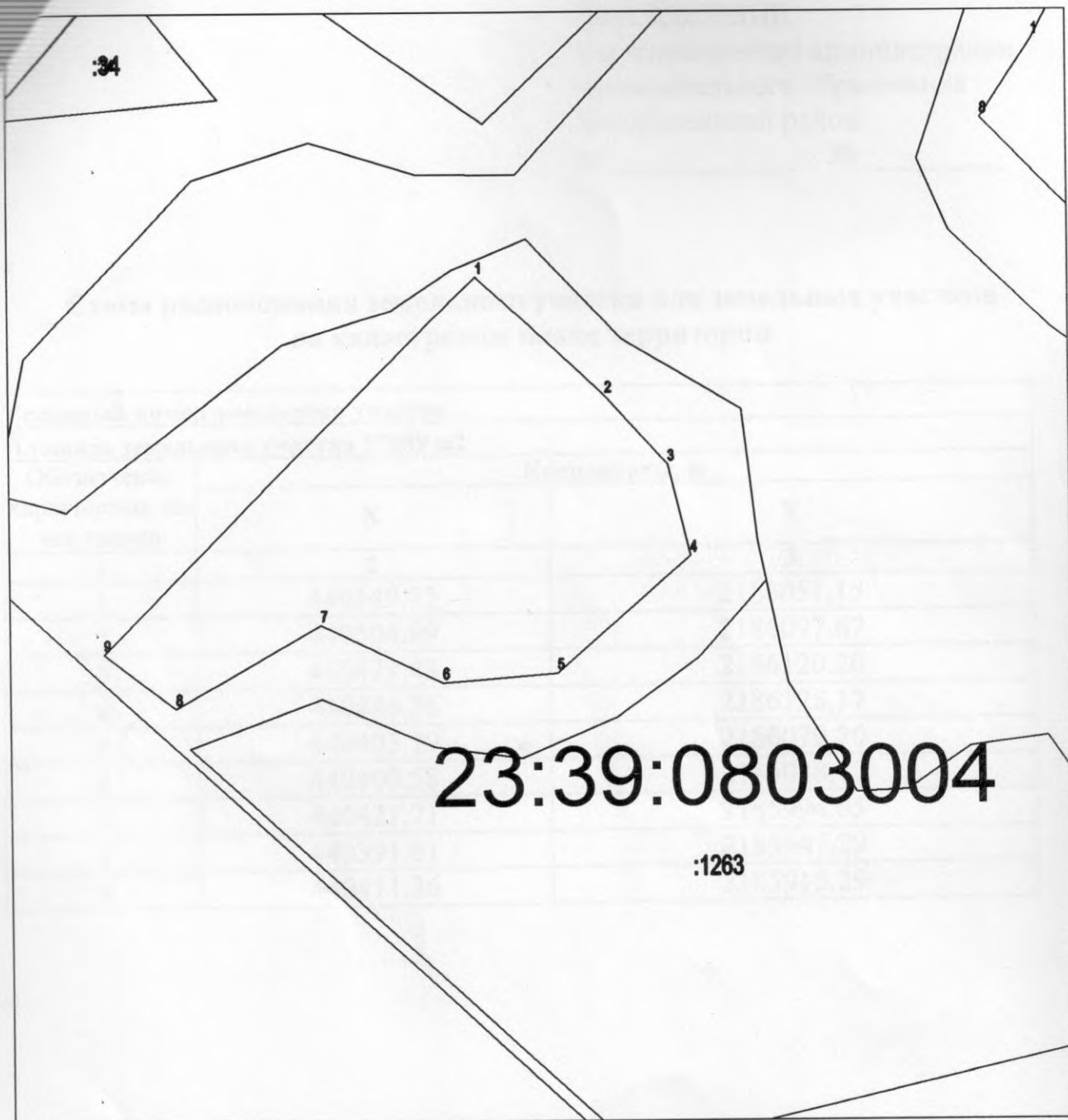
1 — характерная точка участка

ПРИЛОЖЕНИЕ

к постановлению администрации  
муниципального образования  
Белореченский район  
от \_\_\_\_\_ № \_\_\_\_\_





**Схема расположения земельного участка или земельных участков  
на кадастровом плане территории**

Условный номер земельного участка -		
Площадь земельного участка 17259 м <sup>2</sup>		
Обозначение характерных то- чек границ	Координаты, м	
	X	Y
1	2	3
1	440549.75	2186051.15
2	440504.89	2186097.67
3	440479.43	2186120.20
4	440446.26	2186128.17
5	440403.79	2186079.70
6	440400.58	2186038.17
7	440421.71	2185994.05
8	440391.61	2185941.29
9	440411.36	2185915.29



Масштаб 1:2000

**Условные обозначения:**

-  - граница образуемого земельного участка,
-  - граница учтенного земельного участка,
-  - граница кадастрового квартала,
-  - характерная точка границы земельного участка.

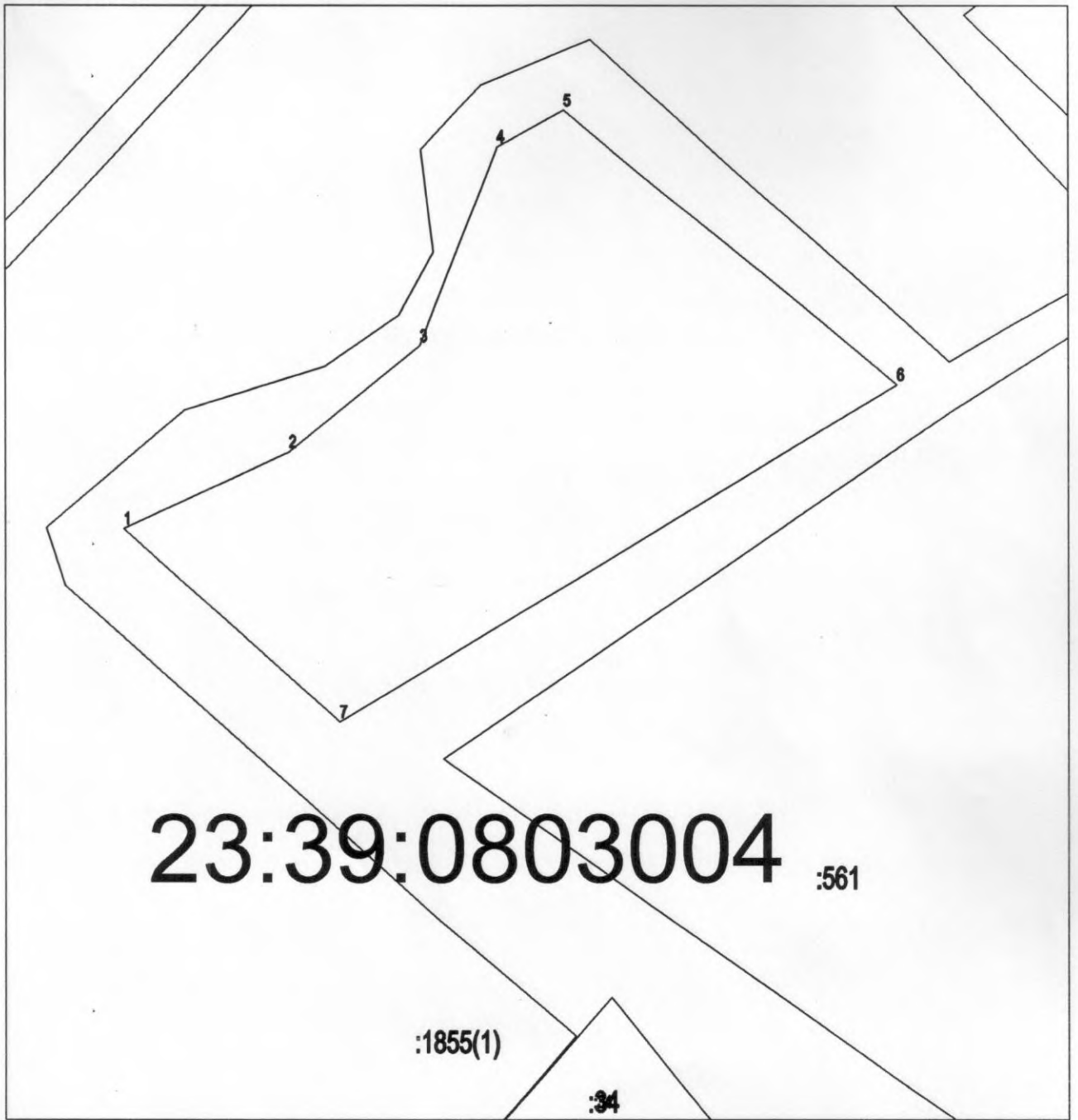


ПРИЛОЖЕНИЕ

к постановлению администрации  
муниципального образования  
Белореченский район  
от \_\_\_\_\_ № \_\_\_\_\_

**Схема расположения земельного участка или земельных участков  
на кадастровом плане территории**

Условный номер земельного участка -		
Площадь земельного участка 20852 м <sup>2</sup>		
Обозначение характерных то- чек границ	Координаты, м	
	X	Y
1	2	3
1	440813.19	2185764.34
2	440837.80	2185817.46
3	440872.11	2185859.58
4	440937.89	2185884.37
5	440949.68	2185905.69
6	440859.45	2186012.59
7	440750.76	2185833.73



**23:39:0803004 :561**

:1855(1)

:34

Масштаб 1:2000

**Условные обозначения:**

- - граница образуемого земельного участка,
- - граница учтенного земельного участка,
- - - - - граница кадастрового квартала,
- — — — — - характерная точка границы земельного участка.